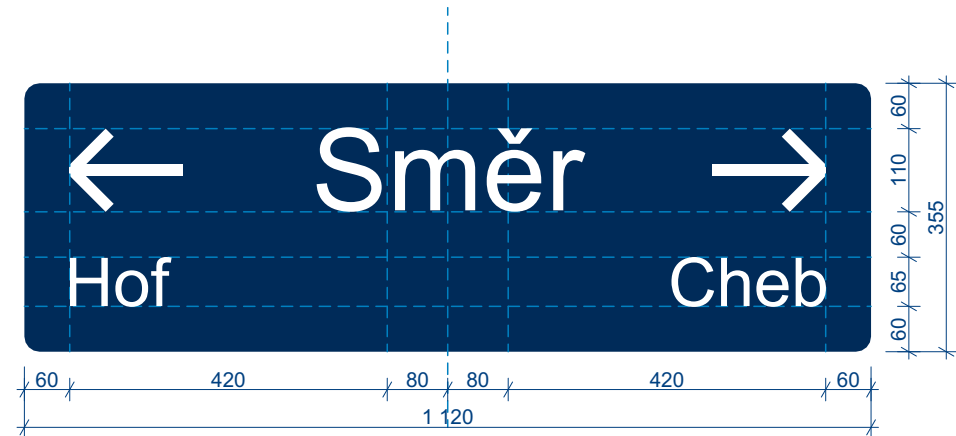
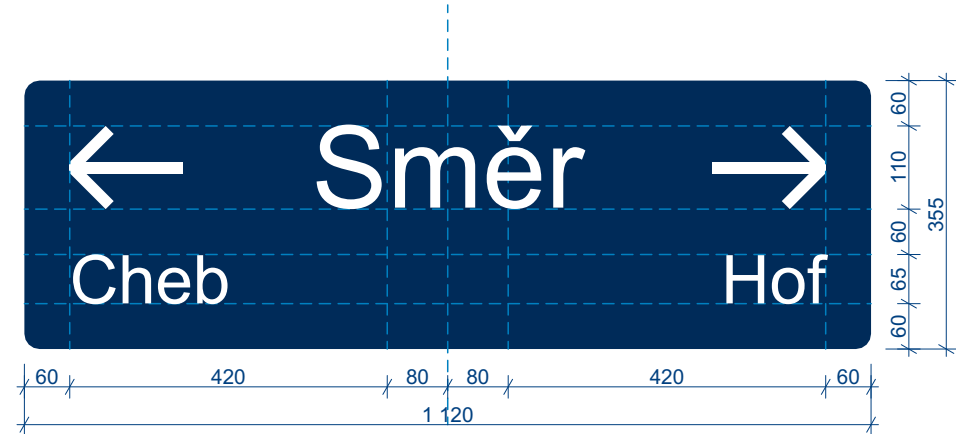


O3a směrová tabule (nástupiště 1)



O3b směrová tabule (nástupiště 2)

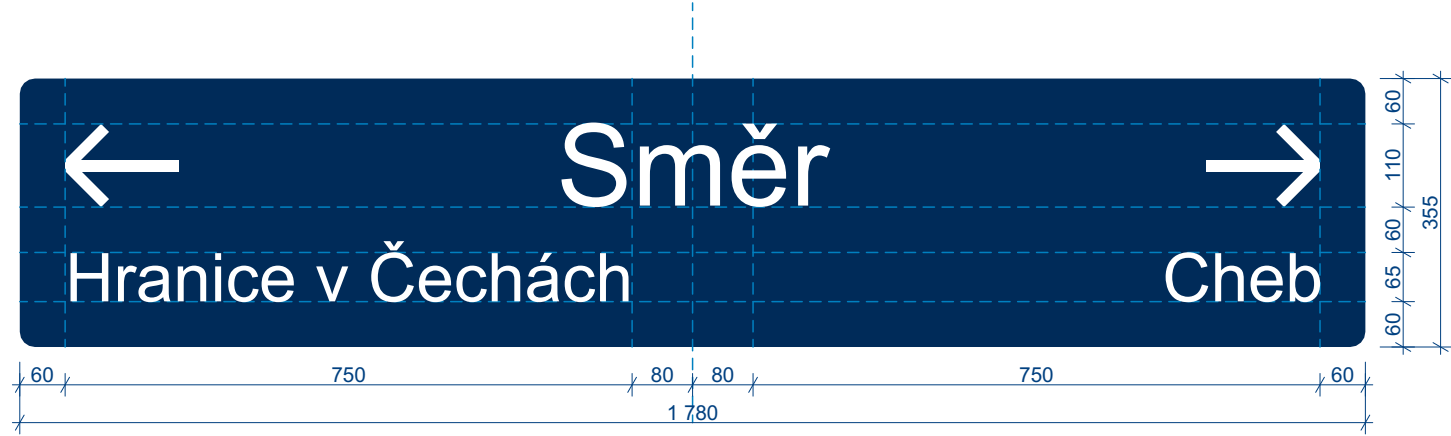
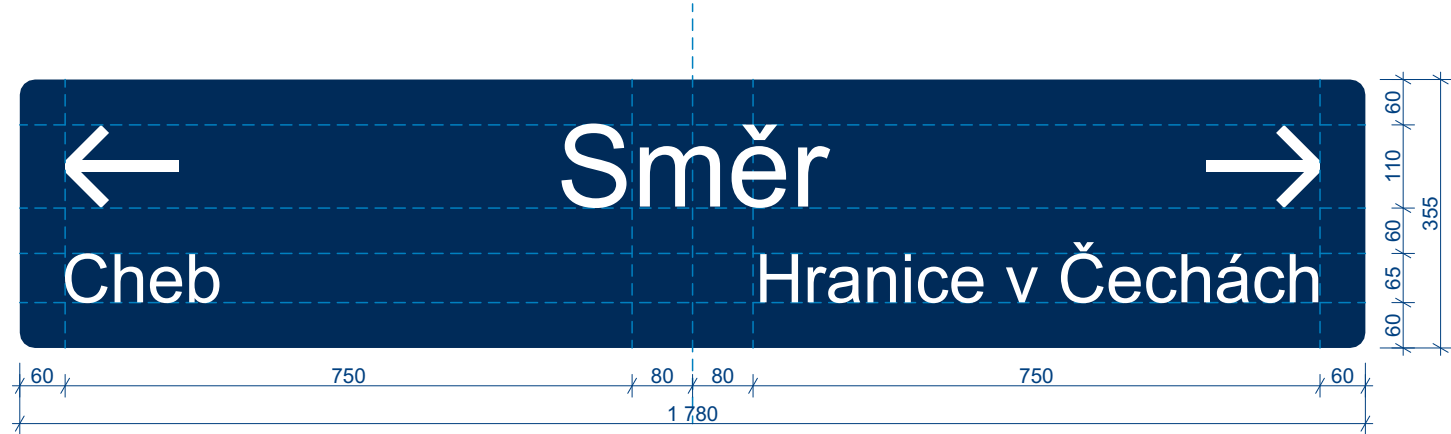
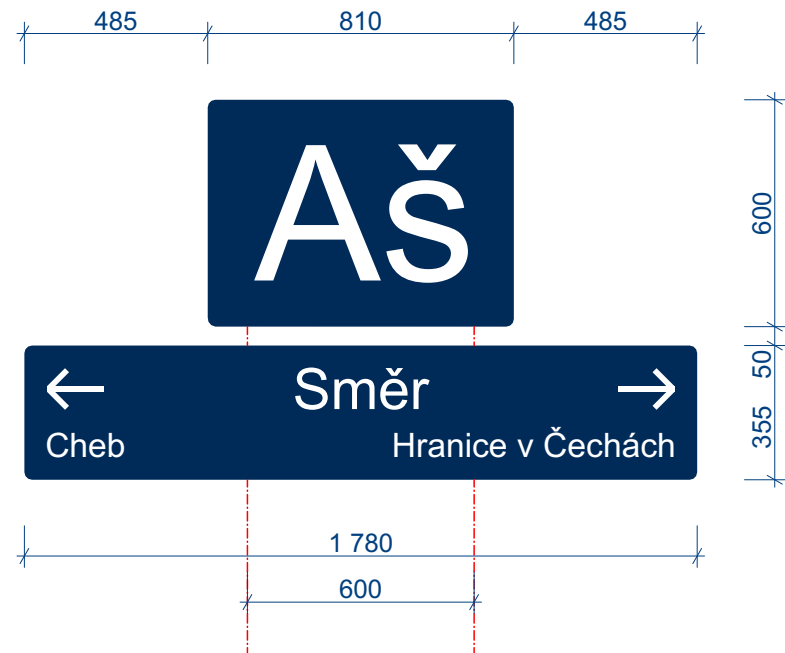


Schéma řazení tabulí O1b a O3b na nástupišti 2



Veškeré prvky orientačního systému budou provedeny dle aktuálního SM. č. 118 - Grafický manuál jednotného orientačního a informačního systému

Revize:	Datum:	Popis:	Kontroloval:
P02	23.04.2022	Dokumentace po zapracování připomínek	
Název části:	Pozemní stavební objekty a technické vybavení pozemních stavebních objektů		Označení části: D.2.2.4
Název objektu/díle části:	Orientační systém		Označení objektu/komplexu: SO 00-77-01
Název přílohy:	Schéma řešení prvků orientačního systému 3		Číslo přílohy: 2. 005
Odpovědný projektant:	Zpracovatel přílohy:	Měřítko: 1 : 10 Formáty: 2 x A4	Stupeň dokumentace: PDPS
Kraj:	Katastrální území:	TUDU:	Smluvní datum zpracování:
Karlovarský	Aš [600521]	0221C1 0221CC 02202	23.04.2022
Označení investora: S 6 1 1 7 0 0 1 4 4 Stupeň dokumentace: Část: P D P S D 2 2 0 4 Objekt: S O 0 0 7 7 0 1 Podobjekt: 0 1 Příloha: 2 0 0 5 Revize: P 0 2			
[Prostor pro další informace]			